

議案第29号

市道路線の変更について

上記の議案を提出する。

平成31年 2月15日

福岡市長 高 島 宗 一 郎

理由

本件は、道路の新設、道路の組替え等に伴い市道路線を変更する必要があるので、道路法第10条第3項において準用する同法第8条第2項の規定により議会の議決を求めるものである。

市道路線の変更について

次のように市道路線を変更する。

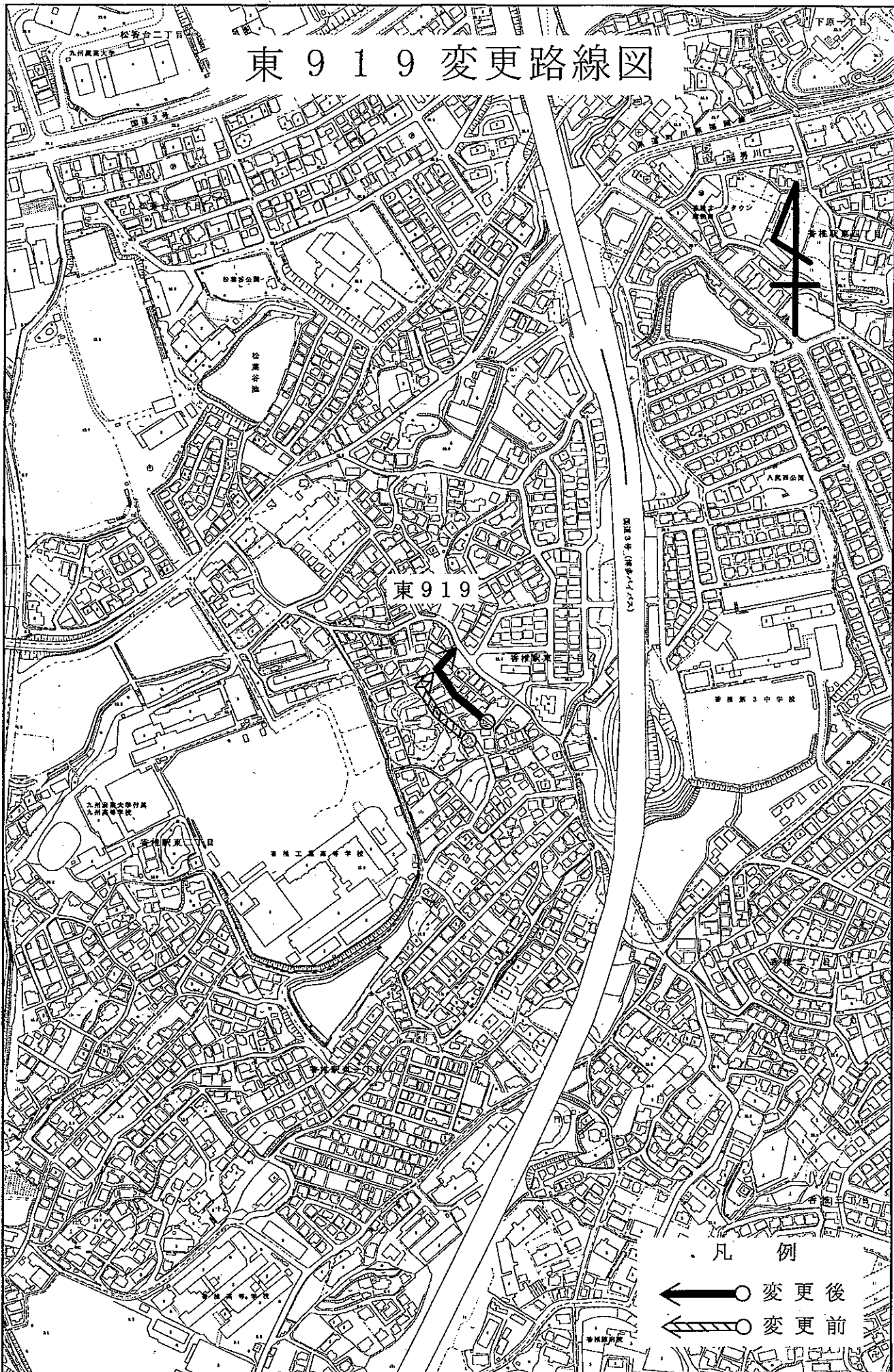
路線番号	路 線 名	旧 新 別	起 点 終 点	重要な 経過地
東 919	香椎駅東 919号線	旧	東区香椎駅東三丁目127番16地先から 同 127番4地先まで	
		新	東区香椎駅東三丁目127番16地先から 同 127番3地先まで	
東 4365	多々良 4365号線	旧	東区多々良一丁目659番4地先から 同 748番地先まで	
		新	東区多々良一丁目659番4地先から 同 751番1地先まで	
東 4828	香椎駅東 4828号線	旧	東区香椎駅東一丁目244番4地先から 同 246番4地先まで	
		新	東区香椎駅東一丁目244番4地先から 同 香椎駅前一丁目239番20地先まで	

議案第29号

中央 92	春吉	92号線	旧	中央区春吉二丁目12号11番1地先から 同 11号8番1地先まで
			新	中央区春吉二丁目12号8番地先から 同 11号8番1地先まで
中央 93	春吉	93号線	旧	中央区春吉二丁目10号6番地先から 同 13号1番地先まで
			新	中央区春吉二丁目10号3番地先から 同 15号15番1地先まで
中央 95	春吉	95号線	旧	中央区春吉二丁目16号35番地先から 同 15号8番5地先まで
			新	中央区春吉二丁目16号36番1地先から 同 15号7番1地先まで
南 242	筑紫丘	242号線	旧	南区筑紫丘二丁目29番7地先から 同 29番1地先まで
			新	南区筑紫丘二丁目29番7地先から 同 若久団地1番31地先まで
南8178-2	野間屋形原(南-2)線		旧	南区花畑三丁目408番地先から 同 607番1地先まで
			新	南区花畑二丁目173番1地先から 同 花畑三丁目607番1地先まで
城南 418	梅林	418号線	旧	城南区梅林三丁目51番3地先から 同 438番地先まで
			新	城南区梅林三丁目51番3地先から 同 90番1地先まで
西 1111	野方	1111号線	旧	西区野方七丁目834番3地先から 同 832番1地先まで
			新	西区野方七丁目762番1地先から 同 834番1地先まで
西 2921	能古	2921号線	旧	西区能古1226番1地先から 同 1292番1地先まで
			新	西区能古1226番1地先から 同 1299番2地先まで

西 2986	今宿	2986号線	旧	西区今宿三丁目408番地先から 同 今宿一丁目13番1地先まで	
			新	西区今宿一丁目11番1地先から 同 13番1地先まで	
西 3442	桑原	3442号線	旧	西区大字桑原2367番6地先から 同 2498番1地先まで	
			新	西区大字桑原2367番6地先から 同 2481番2地先まで	

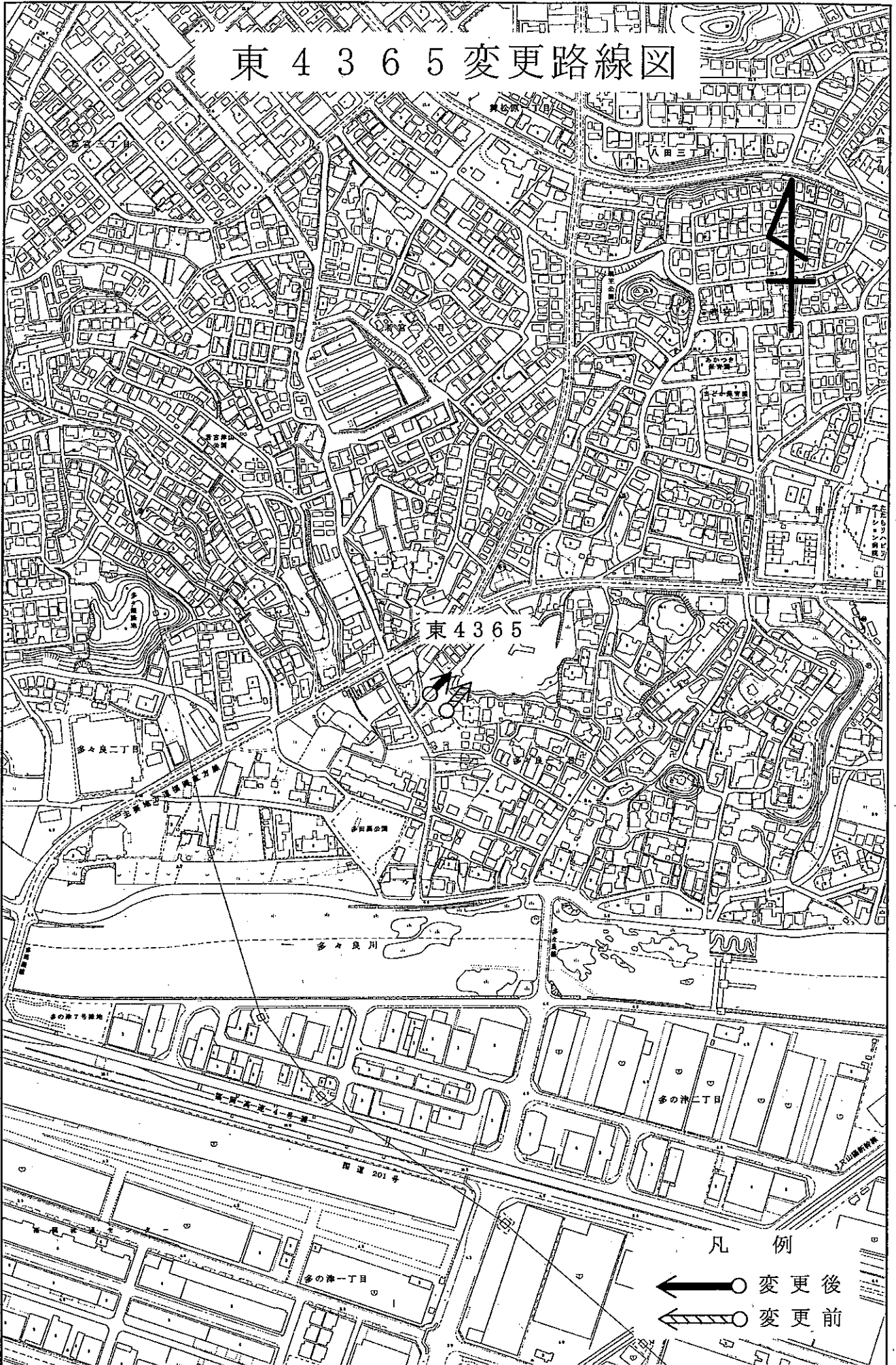
東919 変更路線図



凡 例

- ← ○ 変更後
- ← ○ 変更前

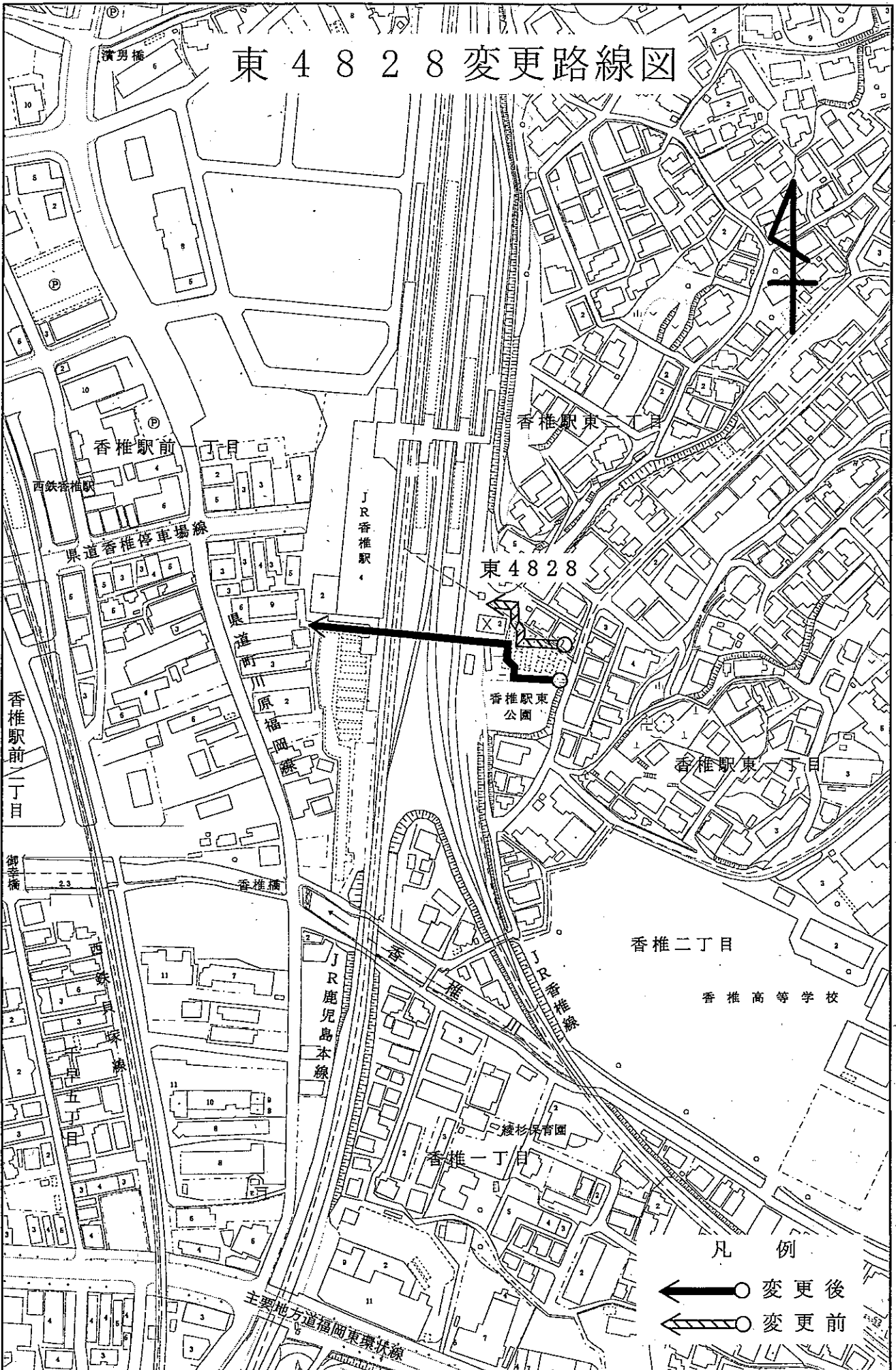
東 4 3 6 5 変 更 路 線 図



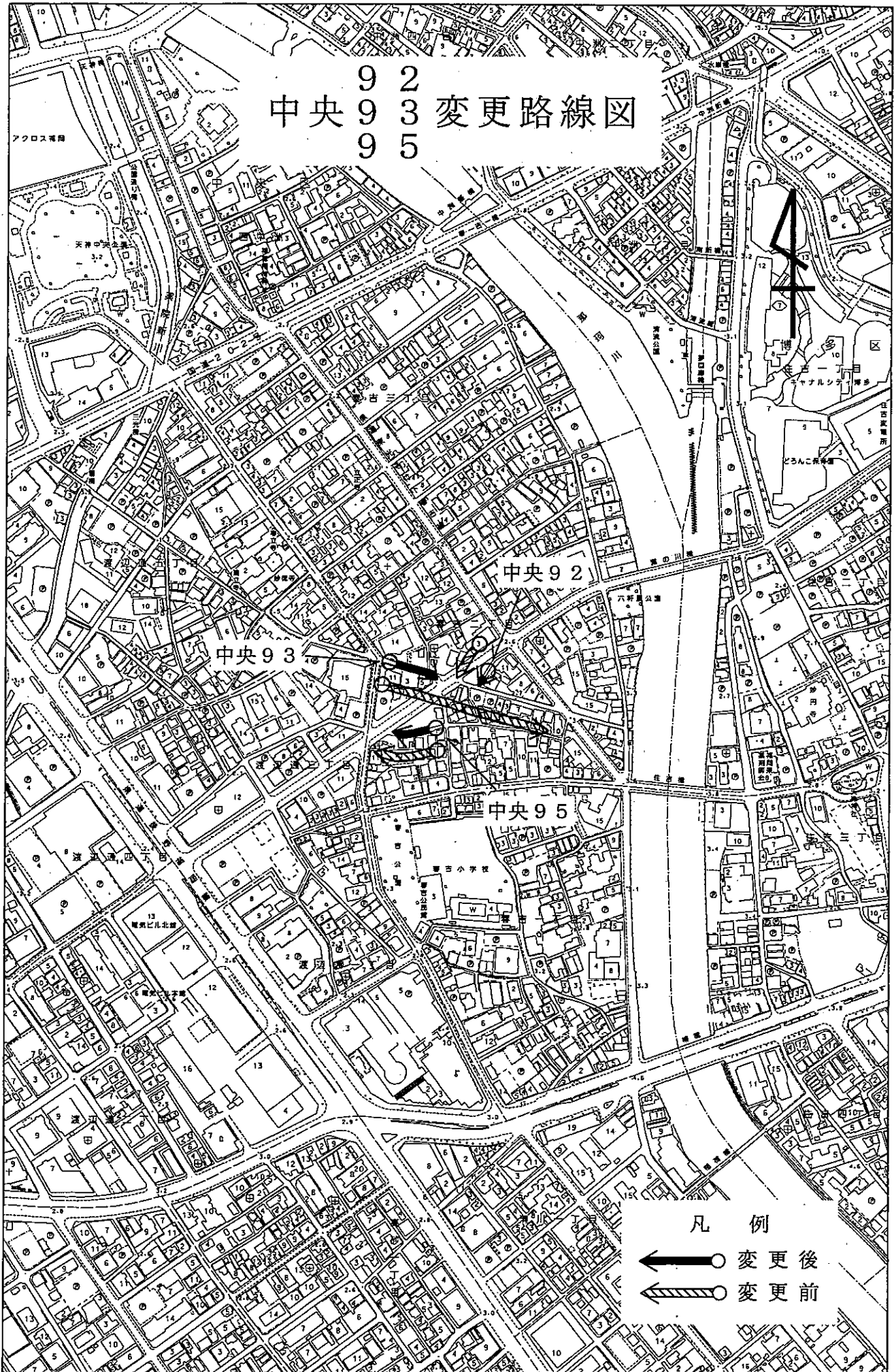
凡 例

- ←○ 変更後
- ←○ 変更前

東 4 8 2 8 変更路線図

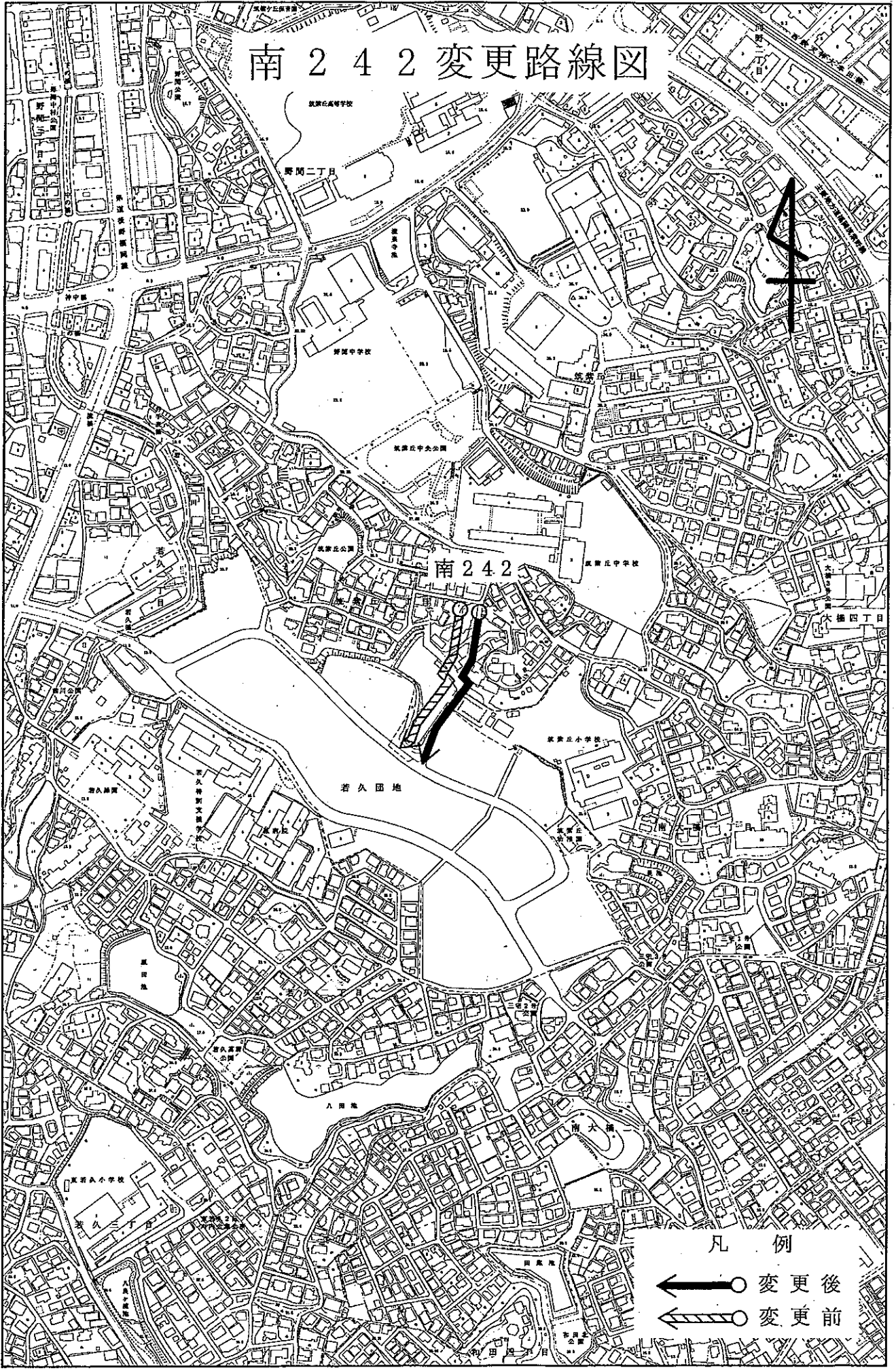


9 2
 9 3 変更路線図
 9 5



凡 例
 ←○ 変更後
 ←○ 変更前

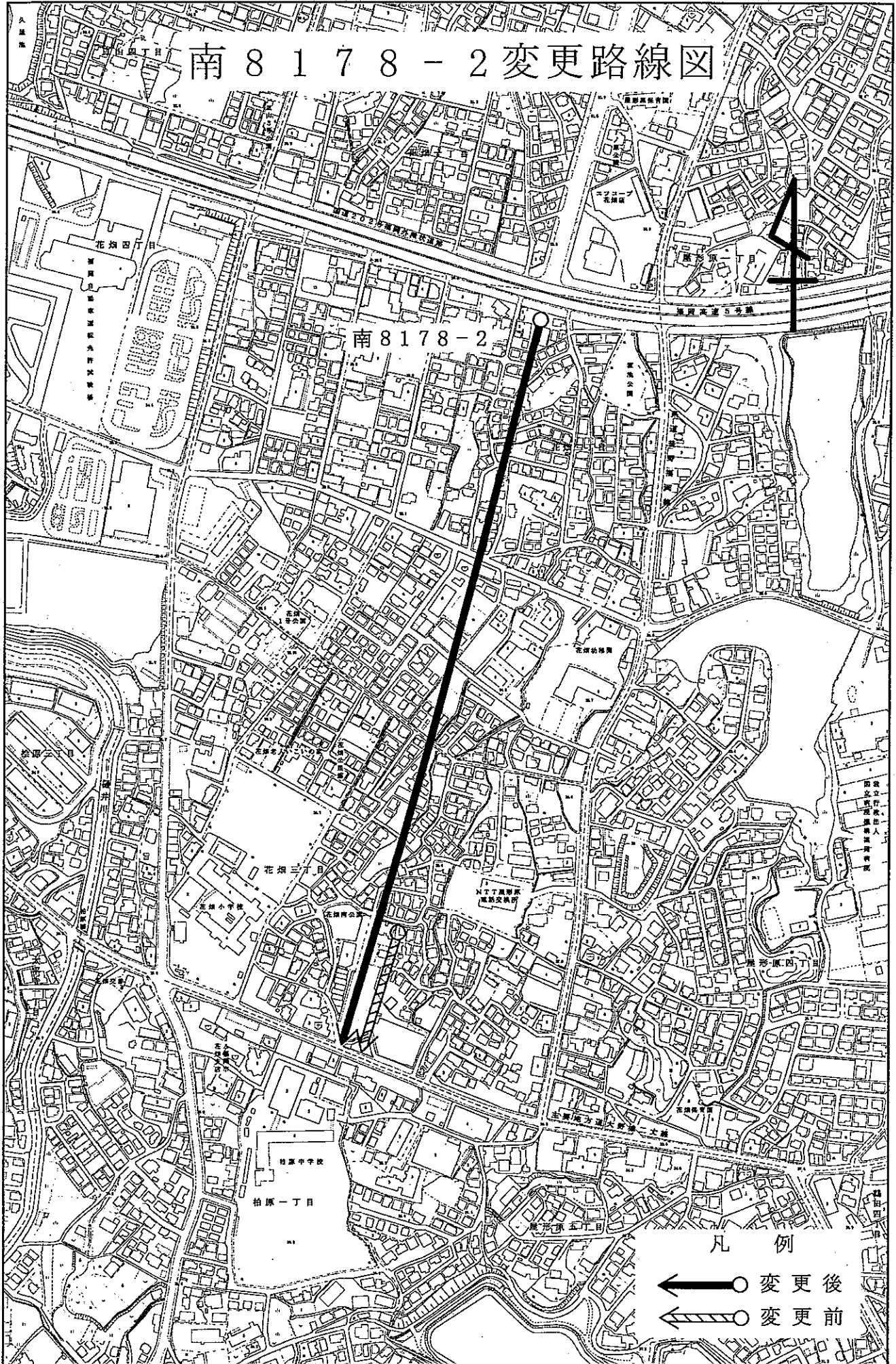
南 2 4 2 変更路線図



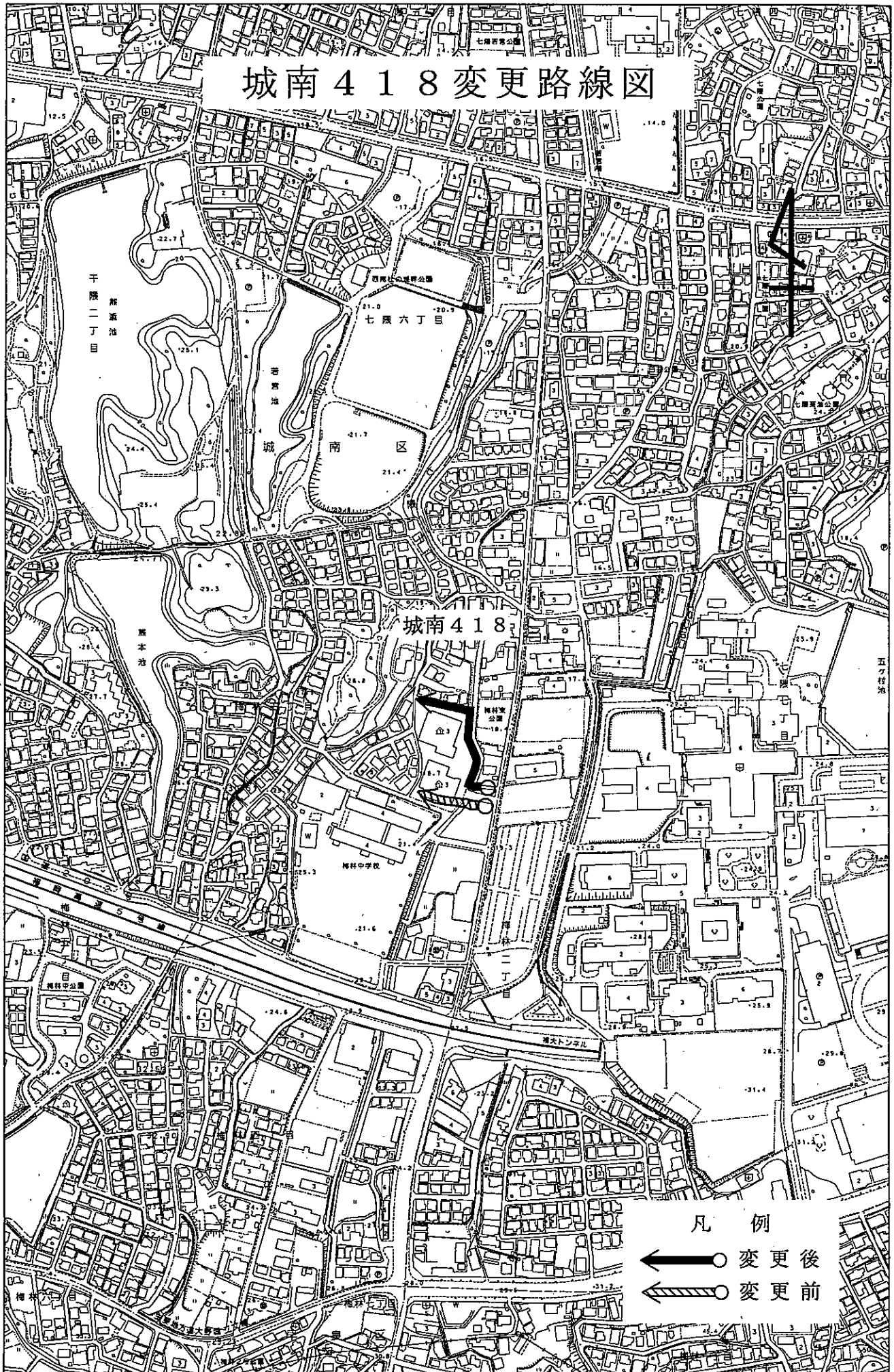
凡 例

- ←○ 変更後
- ←○ 変更前

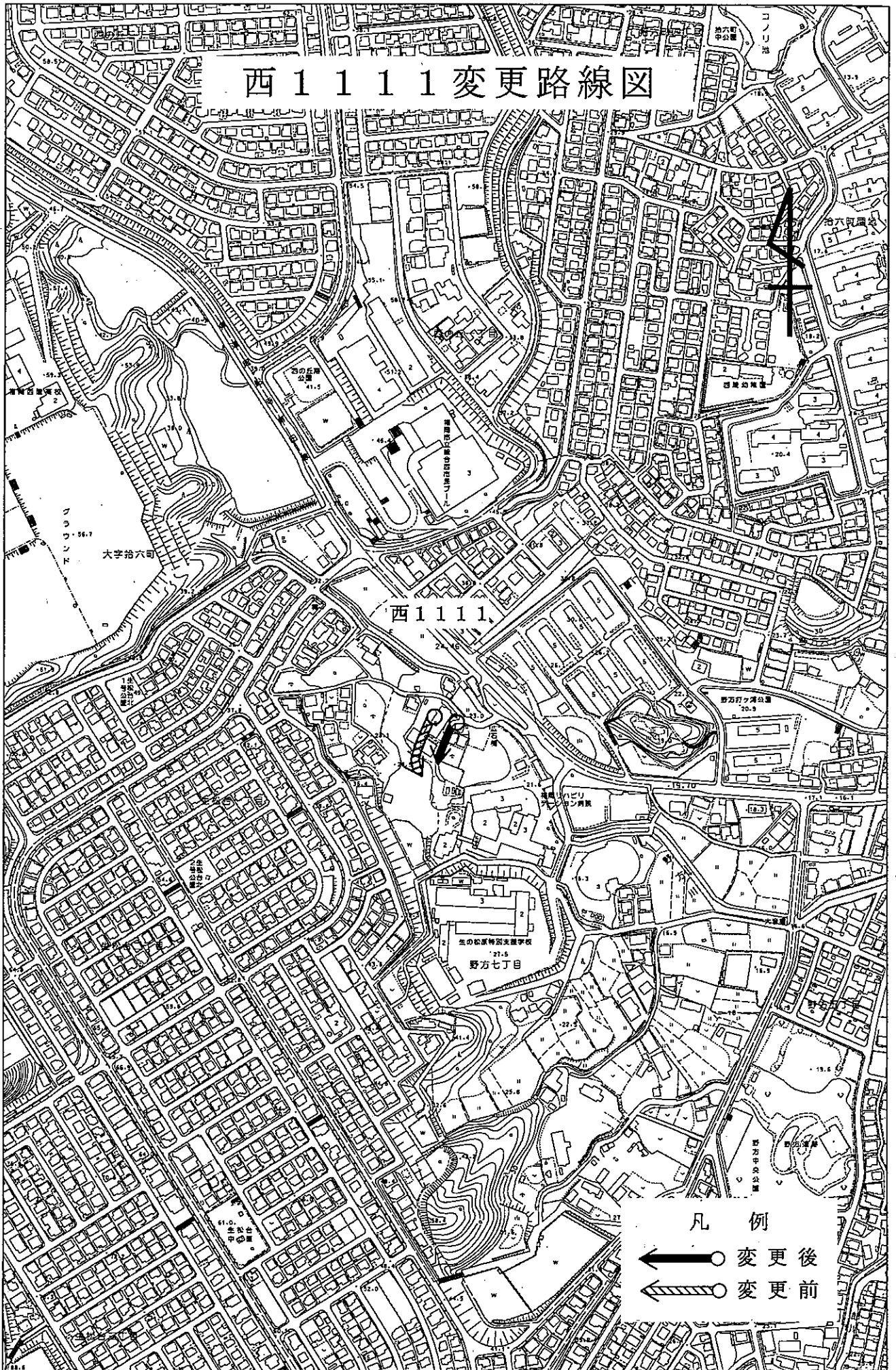
南 8 1 7 8 - 2 変更路線図



城南418変更路線図



西1111変更路線図



西 2 9 2 1 変 更 路 線 図

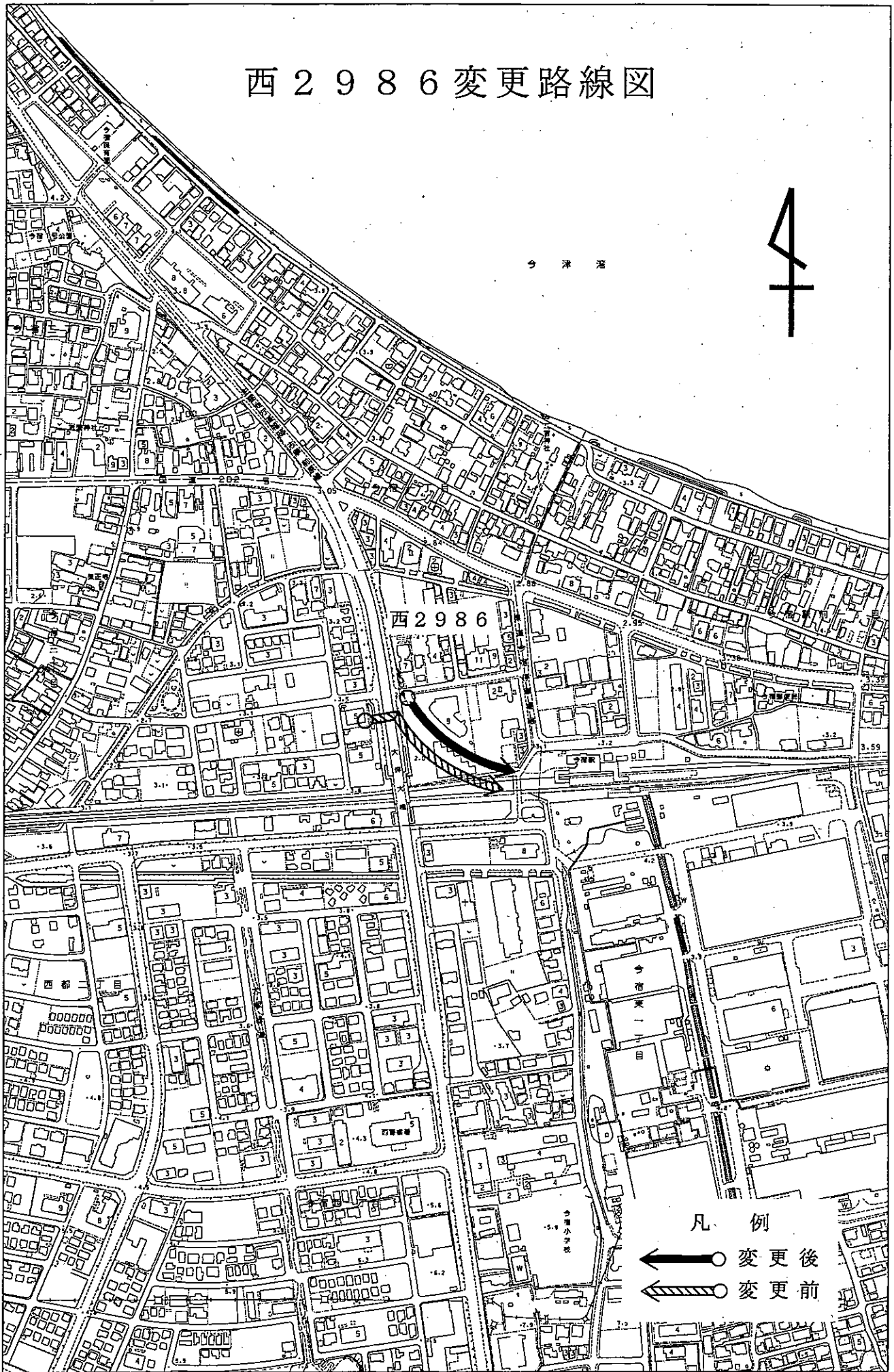


測 量 図

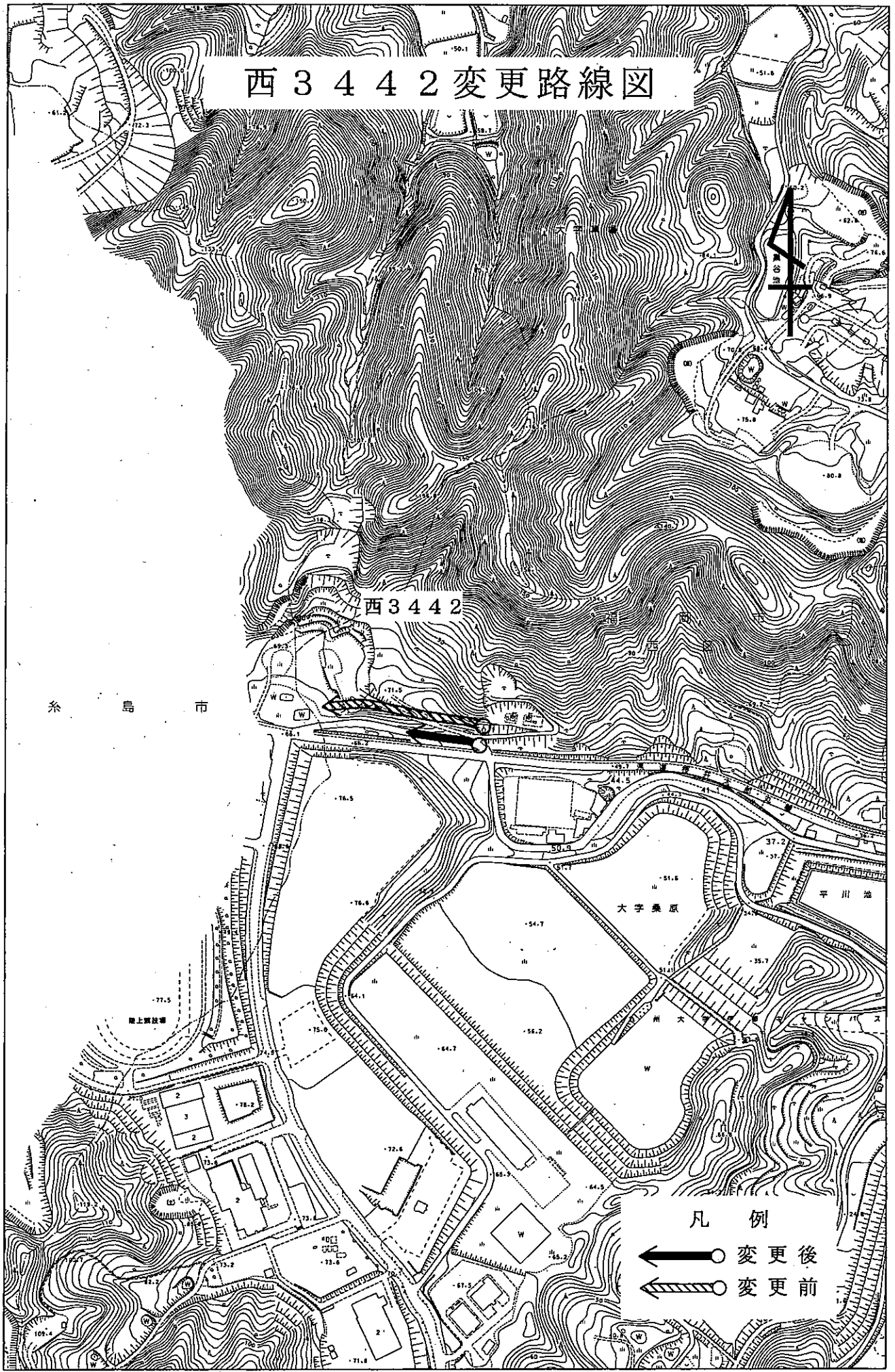
凡 例

- ◀ ○ 変 更 後
- ◀ ◻ 変 更 前

西 2 9 8 6 変 更 路 線 図



西 3 4 4 2 変 更 路 線 図



糸 島 市

西 3 4 4 2

大字奥原

平川池

凡 例

- ← ○ 変 更 後
- ← ◌ 変 更 前