

議案第28号

市道路線の認定について

上記の議案を提出する。

平成31年2月15日

福岡市長 高 島 宗 一 郎

理由

本件は、道路の新設、道路の組替え等に伴い市道路線を認定する必要があるので、道路法第8条第2項の規定により議会の議決を求めるものである。

市道路線の認定について

次のように市道路線を認定する。

路線番号	路 線 名	起 点	重要な 経過地
		終 点	
東 4840	和白東 4840号線	東区和白東四丁目14番31地先から	
		同 14番27地先まで	
東 4841	和白 4841号線	東区和白六丁目963番14地先から	
		同 963番21地先まで	
東 4842	唐原 4842号線	東区唐原三丁目823番1地先から	
		同 817番1地先まで	
東 4843	香椎照葉 4843号線	東区香椎照葉七丁目27番199地先から	
		同 27番252地先まで	
東 4844	名子 4844号線	東区名子一丁目502番1地先から	
		同 547番3地先まで	

議案第28号

東 4845	名子 4845号線	東区名子二丁目826番5地先から	
		同 502番2地先まで	
東 4846	名子 4846号線	東区名子三丁目924番27地先から	
		同 924番20地先まで	
東 4847	多々良 4847号線	東区多々良一丁目719番1地先から	
		同 722番19地先まで	
東 4848	多々良 4848号線	東区多々良一丁目722番11地先から	
		同 659番2地先まで	
東 4849	箱崎 4849号線	東区箱崎六丁目3330番3地先から	
		同 4064番1地先まで	
東 4850	箱崎 4850号線	東区箱崎六丁目3330番3地先から	
		同 3330番5地先まで	
東 4851	箱崎 4851号線	東区箱崎六丁目4098番1東地先から	
		同 西地先まで	
博多8184	松崎吉塚線	博多区吉塚七丁目279番1地先から	
		同 吉塚六丁目74番1地先まで	
中央1667	春吉 1667号線	中央区春吉二丁目11号8番2地先から	
		同 13号1番地先まで	
南 3789	的場 3789号線	南区的場二丁目8番19地先から	
		同 8番24地先まで	

南 3790	若久団地 3790号線	南区若久団地 1 番34地先から	
		同 1 番56地先まで	
南 3791	若久団地 3791号線	南区若久団地 1 番43地先から	
		同 1 番45地先まで	
南 3792	若久団地 3792号線	南区若久団地 1 番98地先から	
		同 若久二丁目86番地先まで	
南 3793	若久団地 3793号線	南区若久団地 1 番39地先から	
		同 南大橋一丁目1244番12地先まで	
南 3794	三宅 3794号線	南区三宅一丁目717番 2 地先から	
		同 717番 9 地先まで	
南 3795	花畑 3795号線	南区花畑四丁目300番61地先から	
		同 300番21地先まで	
南 3796	花畑 3796号線	南区花畑四丁目300番58地先から	
		同 300番57地先まで	
南 3797	桧原 3797号線	南区桧原一丁目437番13地先から	
		同 437番34地先まで	
城南1881	南片江 1881号線	城南区南片江四丁目40番11地先から	
		同 40番 5 地先まで	
城南1882	南片江 1882号線	城南区南片江四丁目44番11地先から	
		同 44番 3 地先まで	

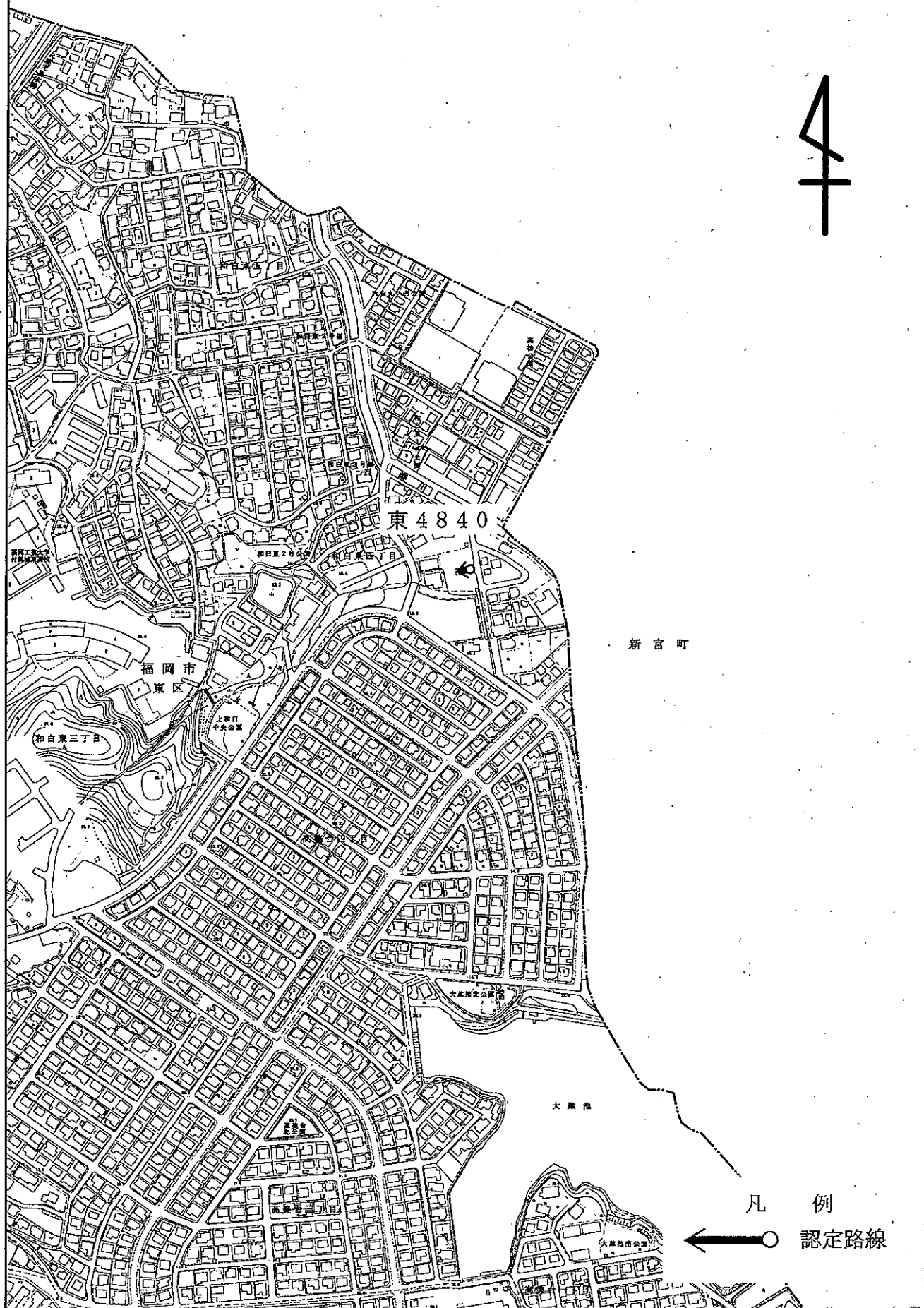
議案第28号

城南1883	南片江	1883号線	城南区南片江五丁目81番12地先から	
			同 81番7地先まで	
早良3369	次郎丸	3369号線	早良区次郎丸四丁目1058番15地先から	
			同 1058番10地先まで	
早良3370	田村	3370号線	早良区田村二丁目1073番5地先から	
			同 1073番9地先まで	
早良3371	田村	3371号線	早良区田村五丁目1106番14地先から	
			同 1106番9地先まで	
早良3372	重留	3372号線	早良区重留五丁目856番9地先から	
			同 856番5地先まで	
早良3373	早良	3373号線	早良区早良一丁目1305番19地先から	
			同 1305番22地先まで	
早良3374	早良	3374号線	早良区早良五丁目630番1地先から	
			同 630番7地先まで	
西 4392	野方	4392号線	西区野方二丁目7番11地先から	
			同 7番20地先まで	
西 4393	野方	4393号線	西区野方二丁目7番5地先から	
			同 7番11地先まで	
西 4394	横浜	4394号線	西区横浜二丁目1866番86地先から	
			同 1866番90地先まで	

西 4395	今津 4395号線	西区今津5371番1地先から	
		同 5630番1地先まで	

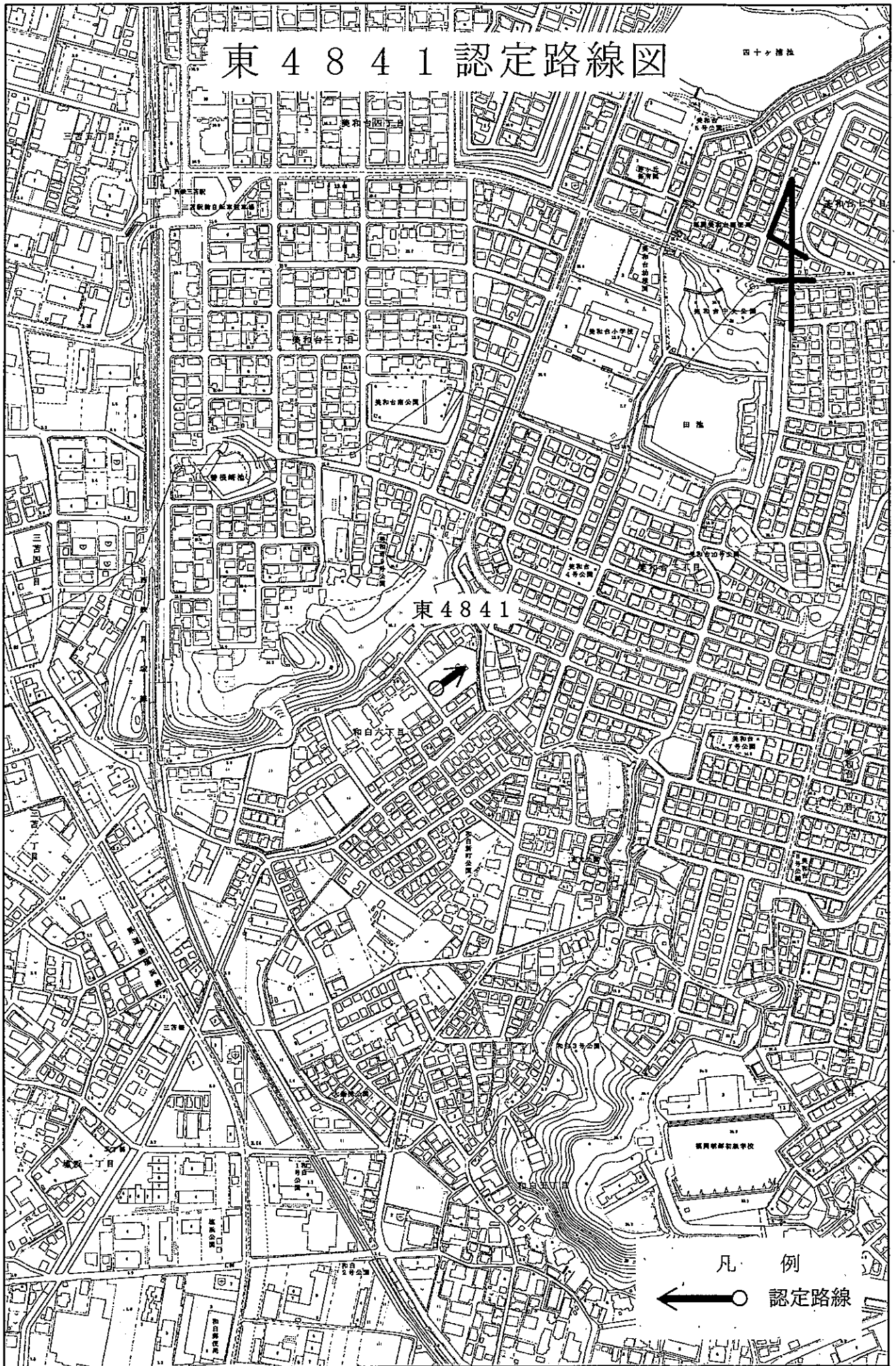
東 4 8 4 0 認 定 路 線 図

4



東 4 8 4 1 認 定 路 線 図

四十ヶ所社

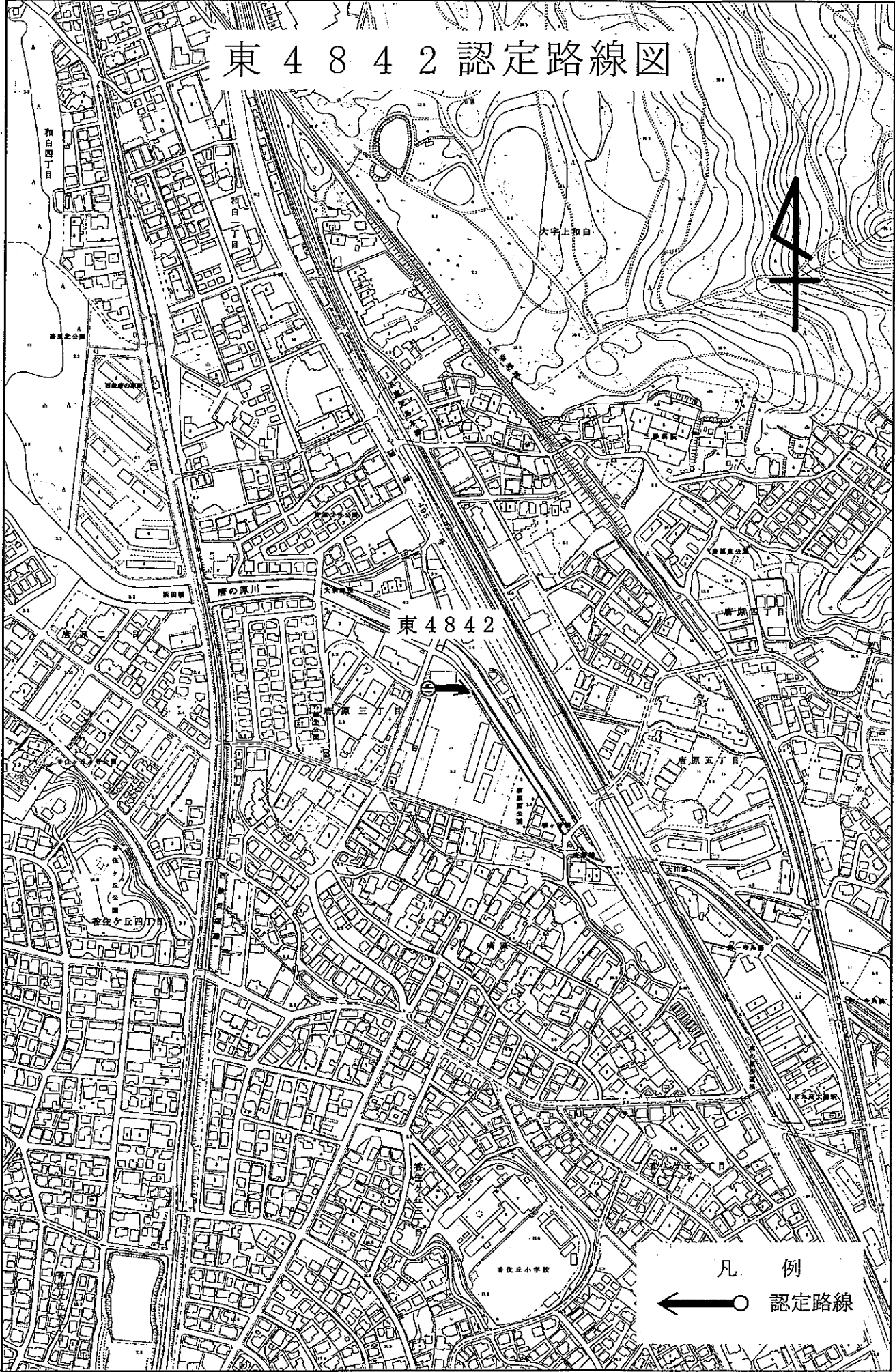


東 4 8 4 1

凡 例

←○ 認定路線

東 4 8 4 2 認 定 路 線 図



東 4 8 4 2

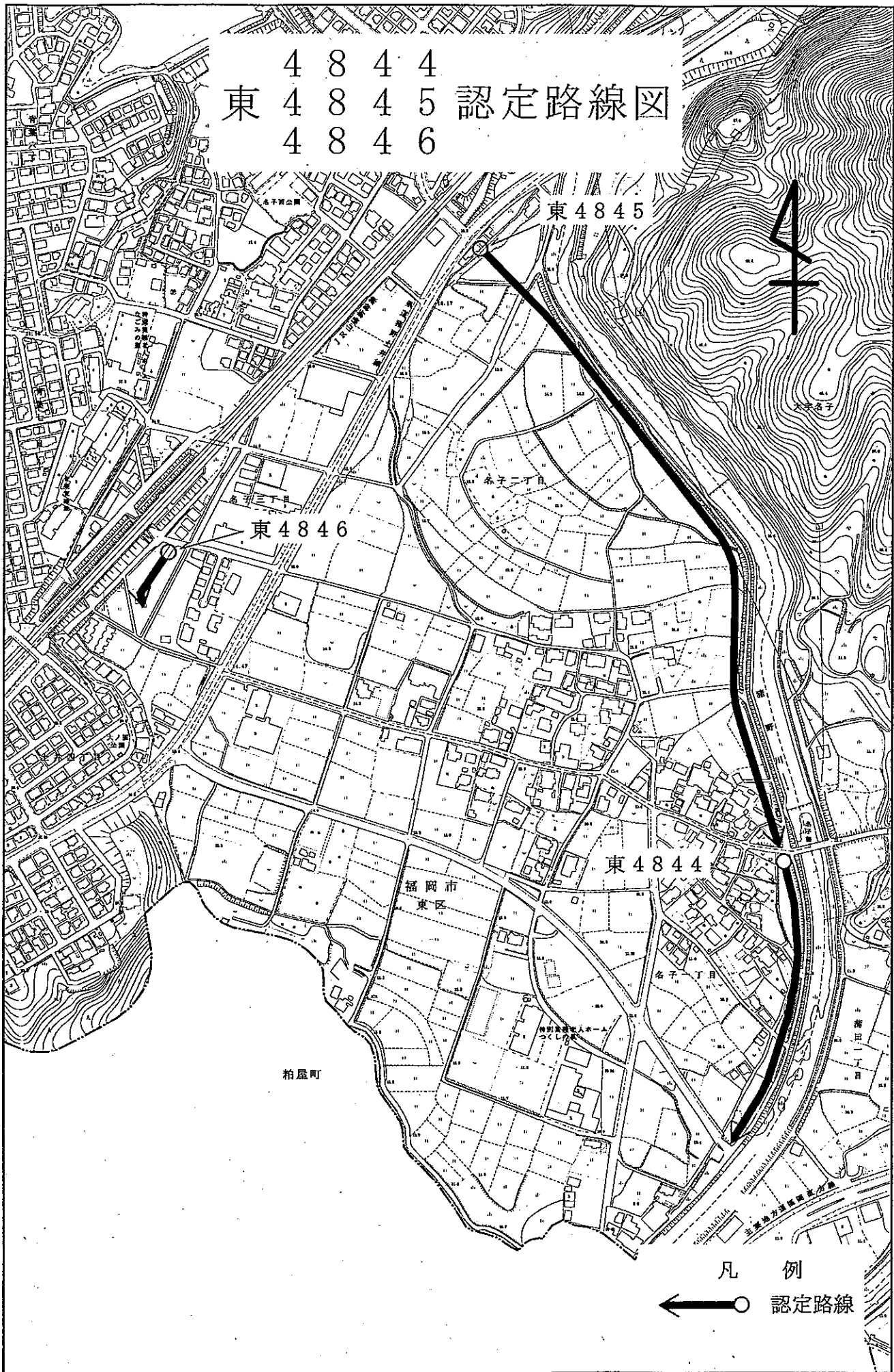
凡 例
← ○ 認定路線

東 4 8 4 3 認 定 路 線 図

博 多 湾

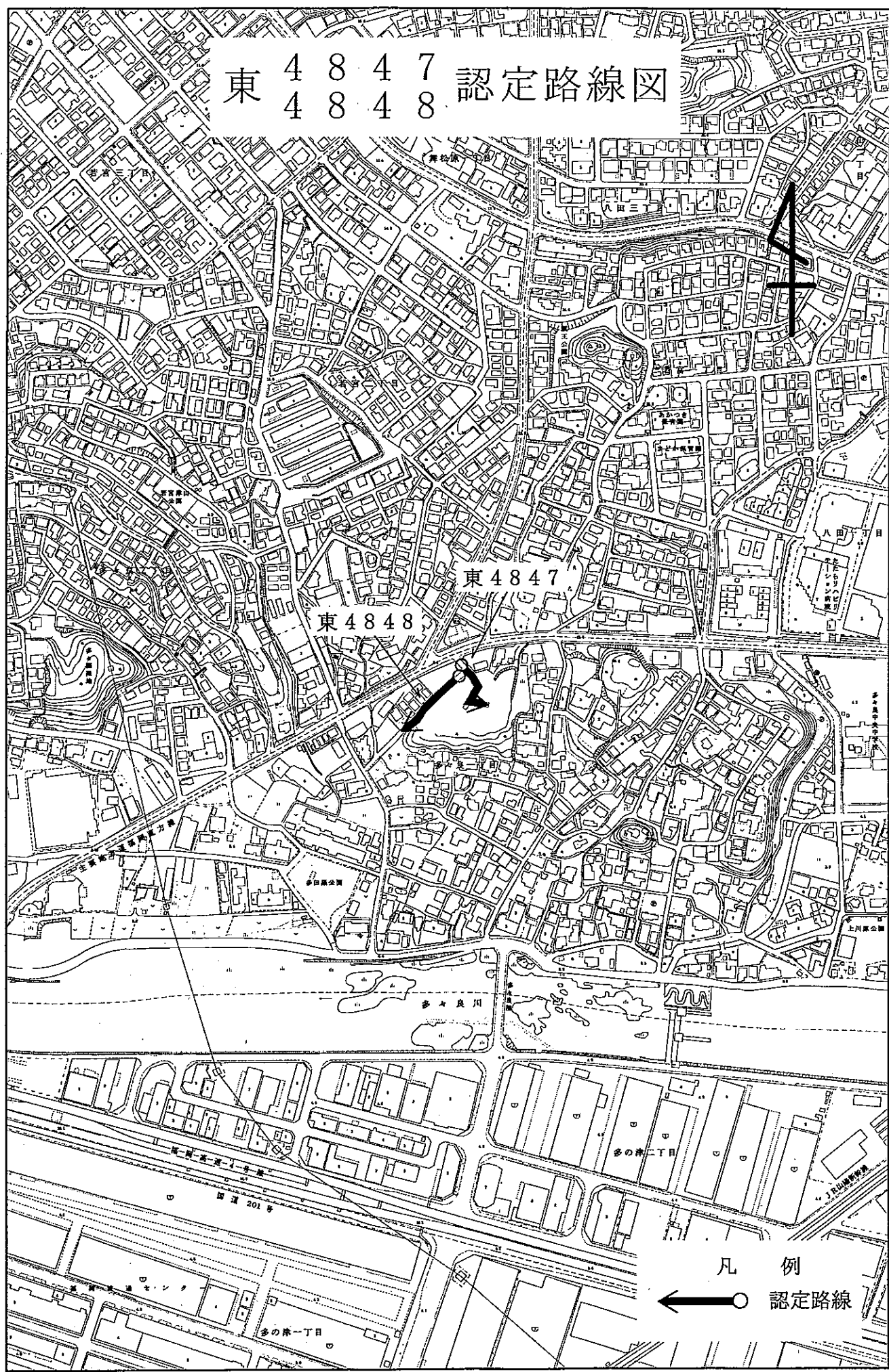


4 8 4 4
 東 4 8 4 5 認定路線図
 4 8 4 6



凡 例
 ← ○ 認定路線

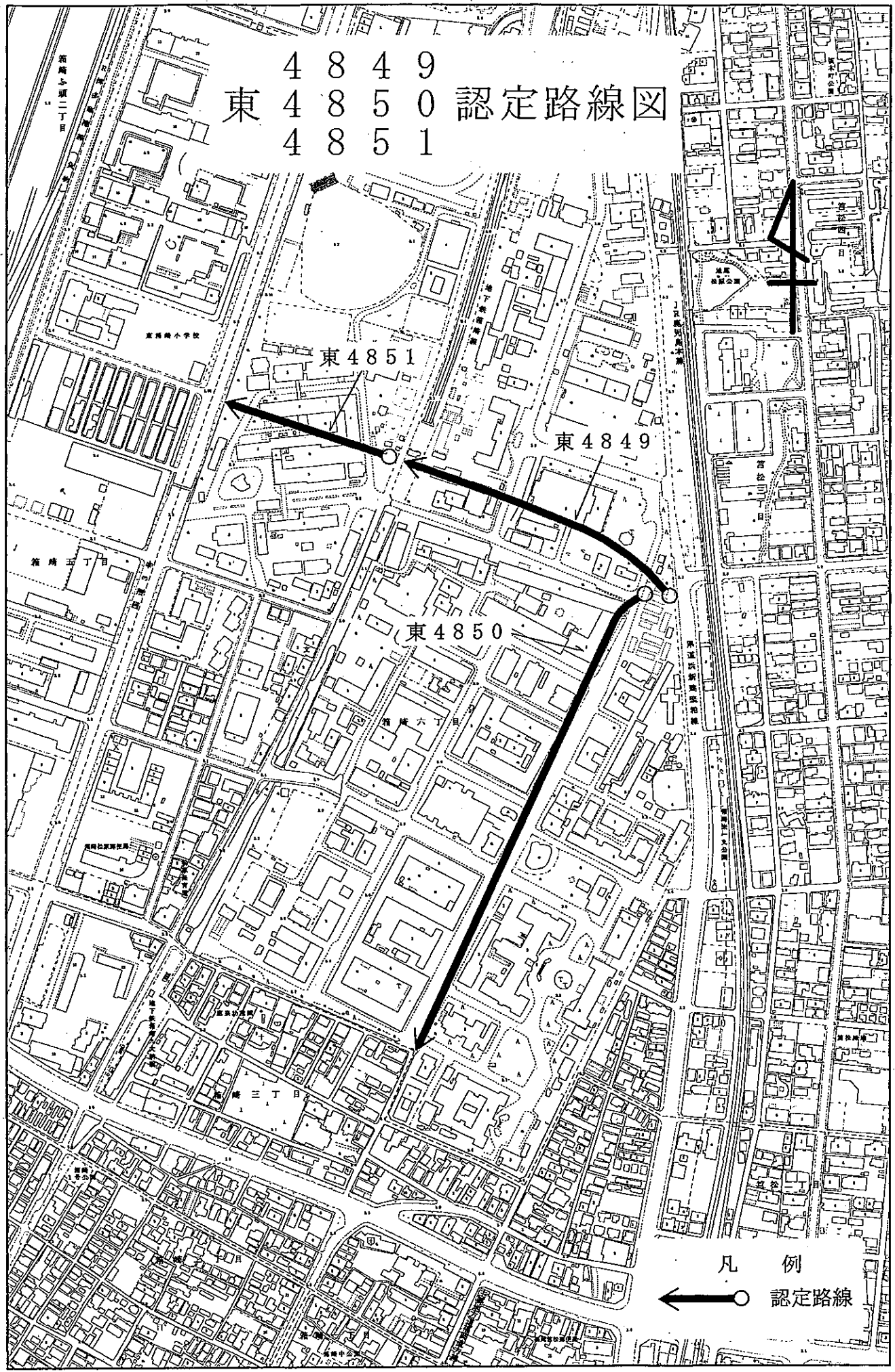
東 4 8 4 7 認定路線図
 東 4 8 4 8



凡 例

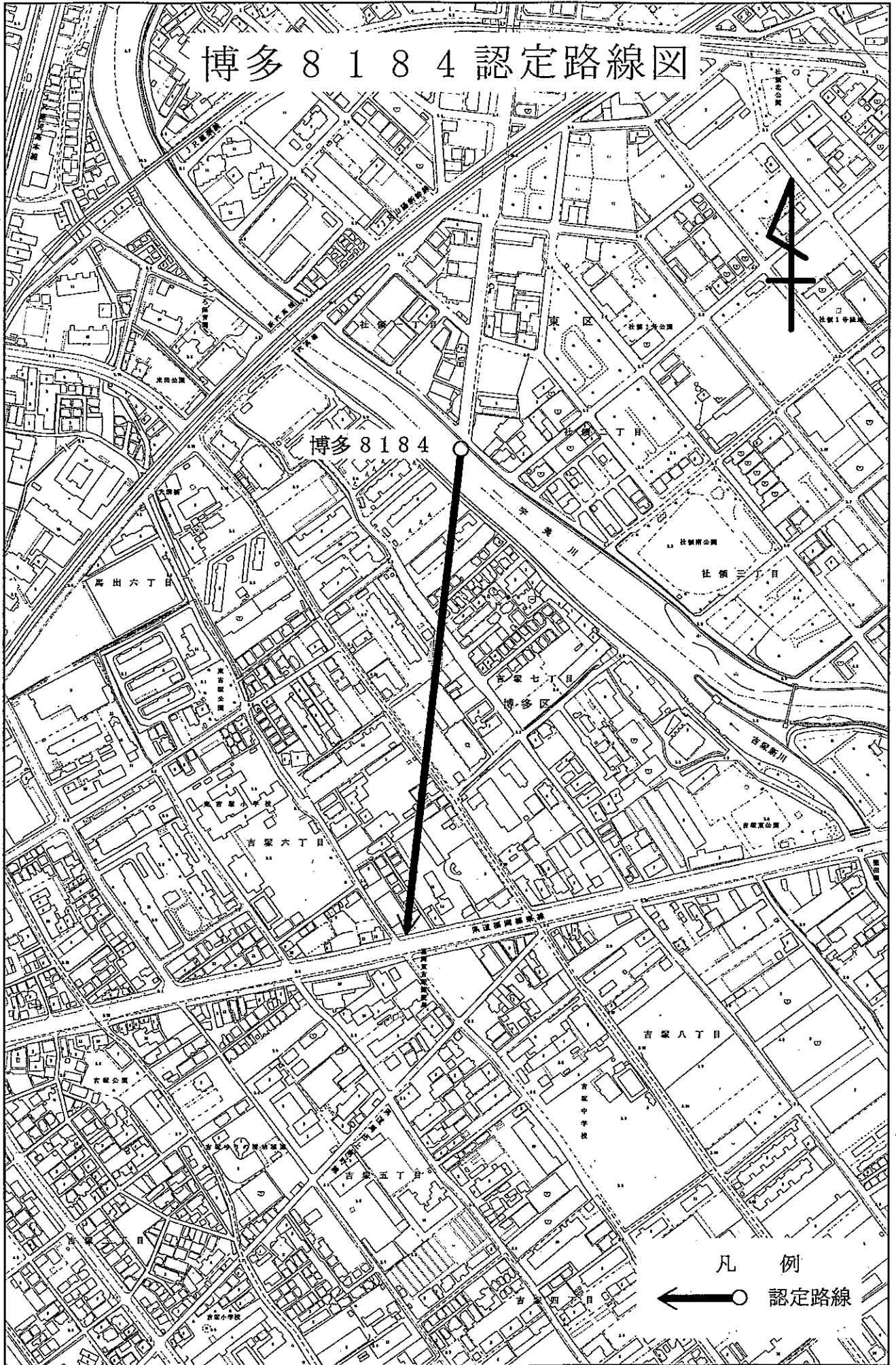
← ○ 認定路線

4 8 4 9
 東 4 8 5 0 認定路線図
 4 8 5 1



凡 例
 ←○ 認定路線

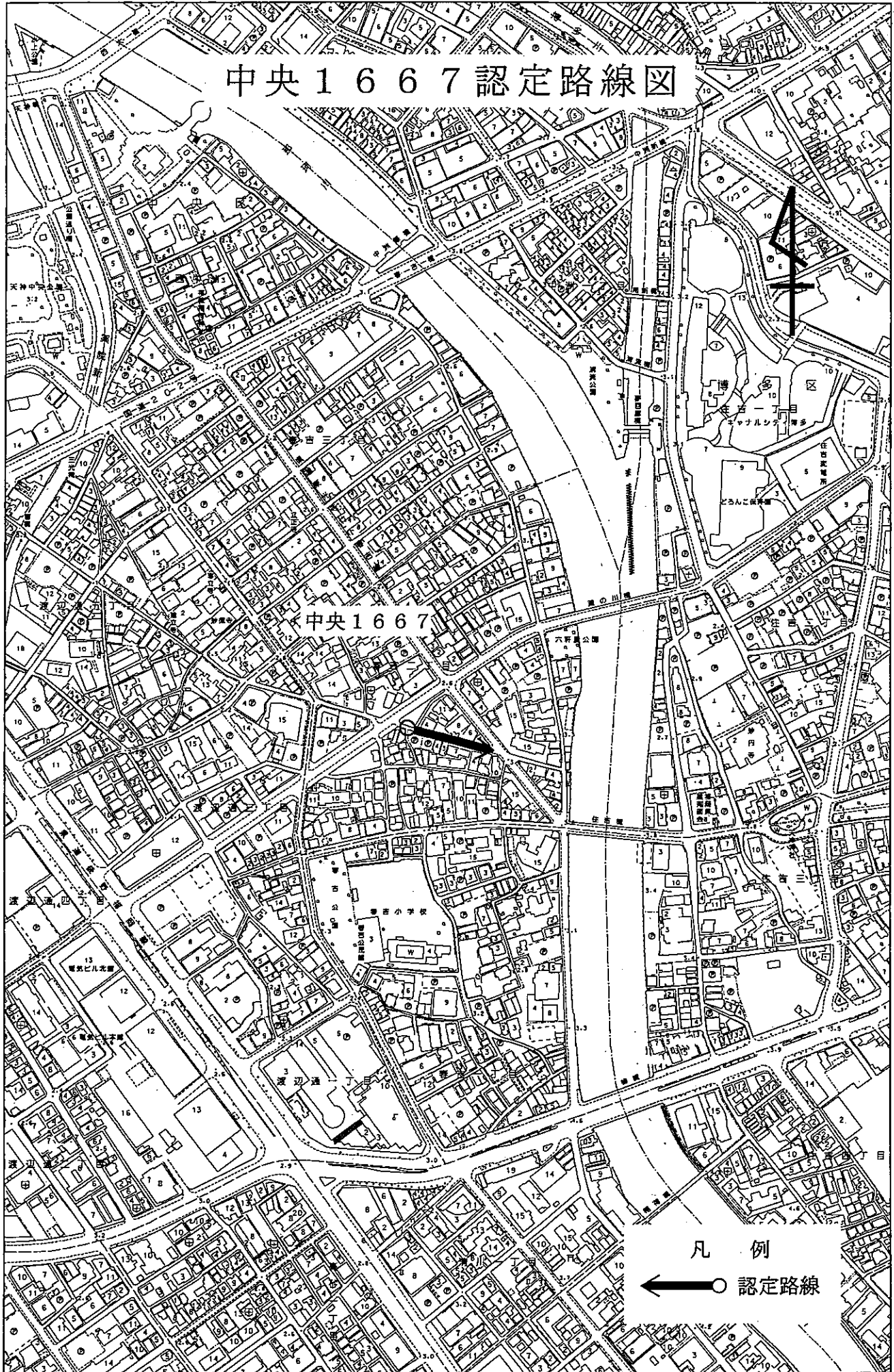
博多 8184 認定路線図



凡 例

←○ 認定路線

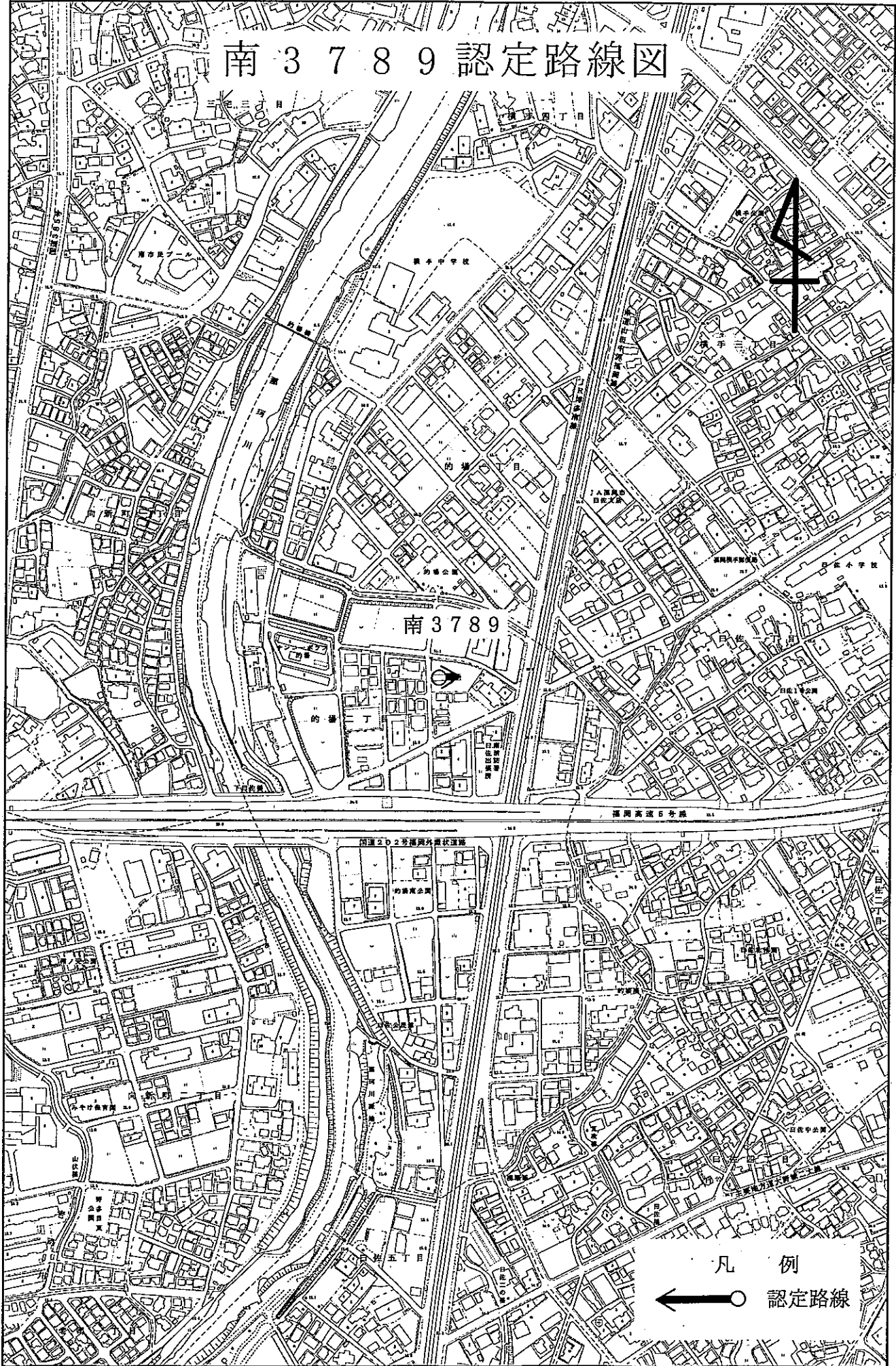
中央1667認定路線図



南 3 7 8 9 認定路線図

4

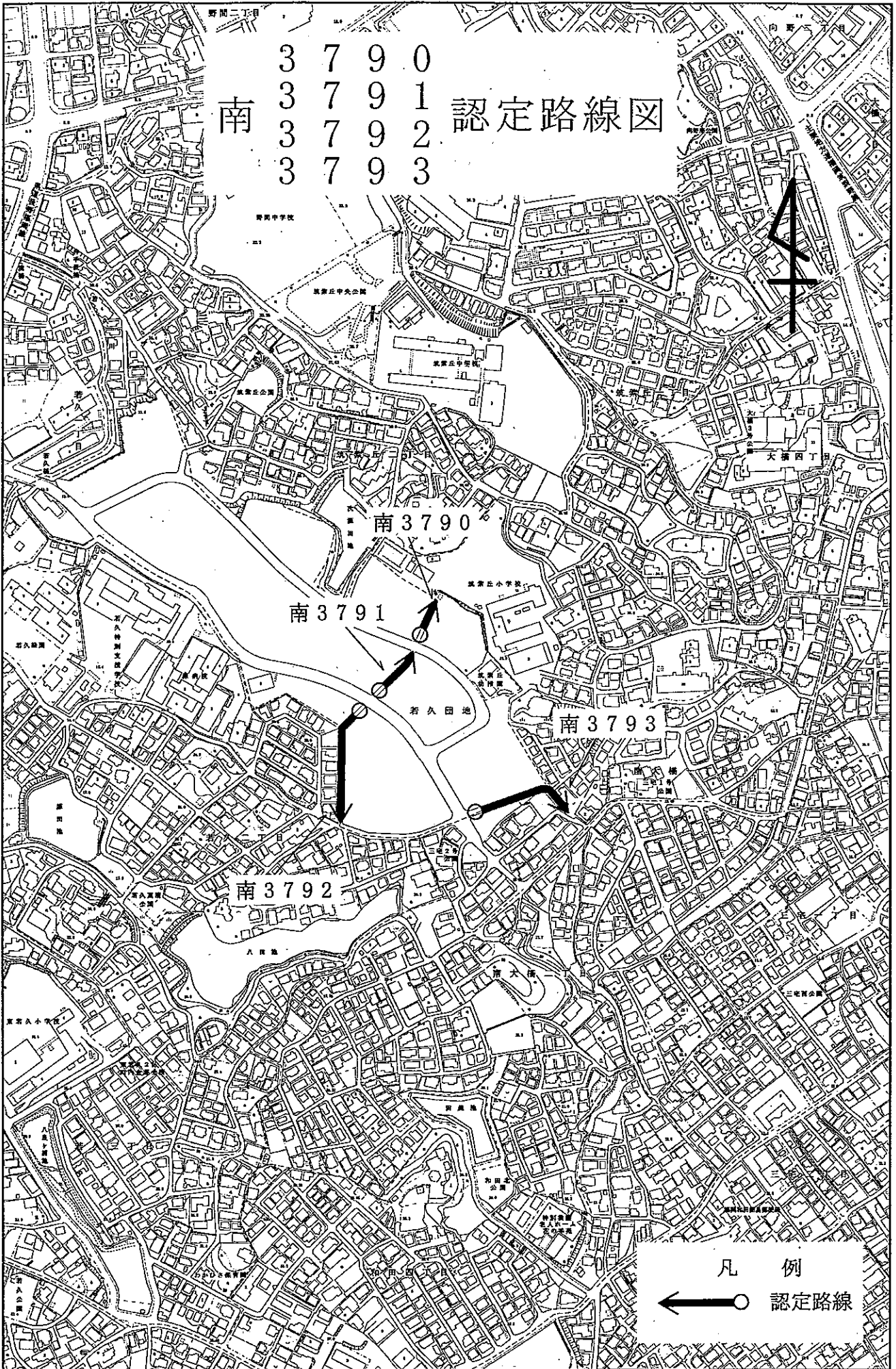
南 3 7 8 9



凡 例

← ○ 認定路線

野間三丁目
 南 3 7 9 0 認定路線図
 3 7 9 1
 3 7 9 2
 3 7 9 3



凡 例
 ←○ 認定路線